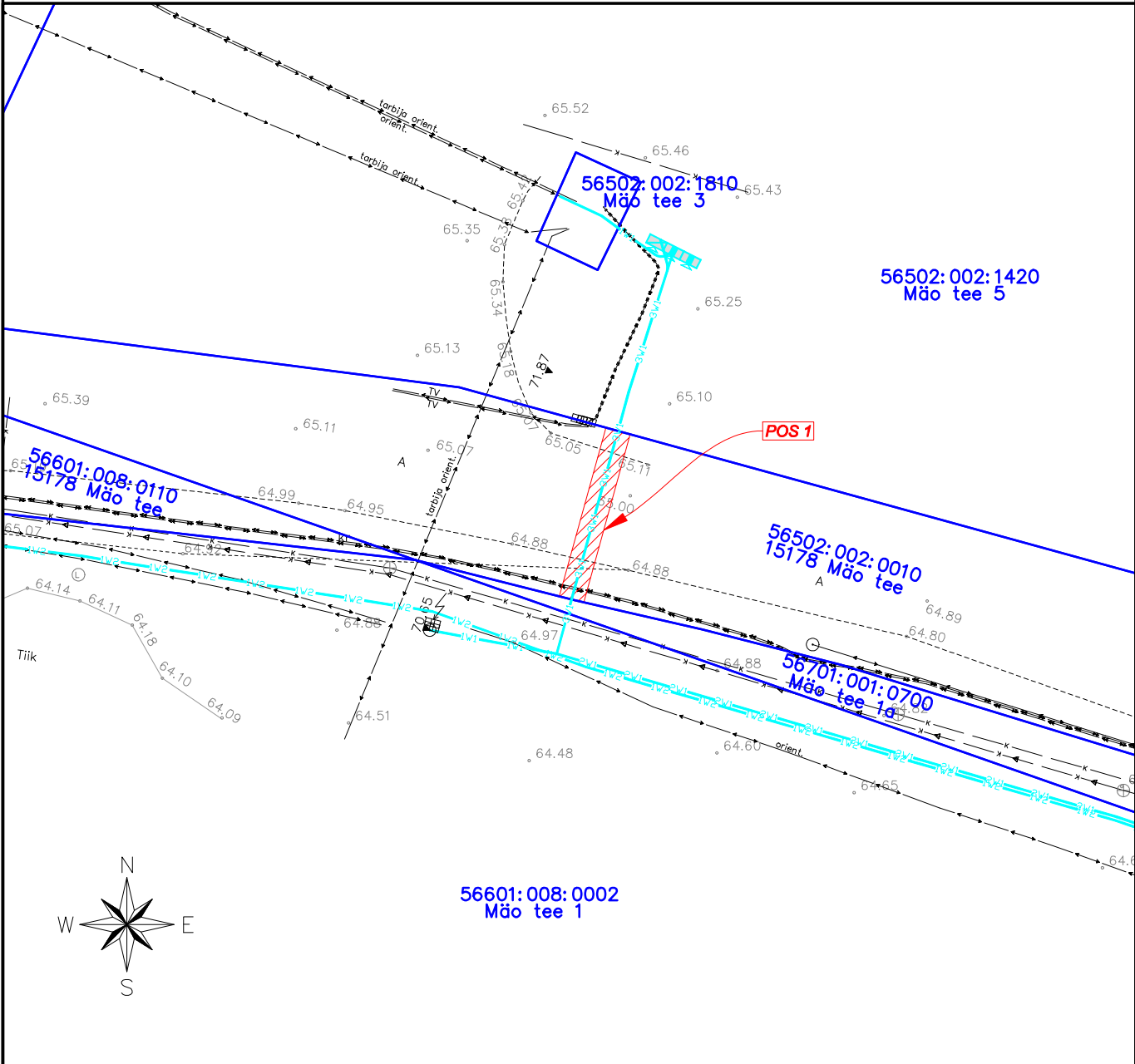





ISIKLIKU KASUTUSÕIGUSE SEADMISE PLAAN NR 8

IKÕ ala Pos nr (plaanil)	Kinnistu registriosa nr	Katastriüksuse tunnus, nimi ja sihtotstarve	IKÕ ala pindala m <sup>2</sup>
Pos 1	7073950	56502:002:0010; 15178 Mäo tee; transpordimaa 100%	28



-  - IKÕ seadmise ala
-  - Katastriüksuse piirid
-  - Projekteeritud tehnovõrk - elektri maakaabelliin (pikkus 14 m)

Projekti nimetus / asukoht Lageda tee 5 kinnistu liitumine 0,4 kV elektrivõrguga Mäo küla, Paide linn, Järva maakond			Töö nr LR9614
Koostaja Draftit OÜ	Mõõtkava 1:500	Leht / formaat A4	Kuupäev 01.07.2024